

**INFORME DE MONITOREO DE MEDIOS\***

Fecha: 08/12/2022

Semana N° 49

Coordinación de Vigilancia Epidemiológica

\*Vigilancia basada en eventos de interés epidemiológico mediante el monitoreo de medios abiertos de comunicación locales y nacionales.

**Reporte de eventos:**

Amenaza	Tema	Medio	Fecha	Resumen	Liga	Prioridad
Social	Prevención de accidentes	Sol de Cuernavaca	08 noviembre 2022	Este 2022 los peregrinos volvieron a la <b>Villa de Guadalupe</b> para cumplir con la promesa hecha a la " <b>Morenita del Tepeyac</b> ", a su paso cruzan el estado de Morelos para regresar a su comunidad de origen en donde sus familiares ya los esperan. La Coordinación Estatal de Protección Civil (CEPC), ha implementado un operativo en conjunto con municipios como <b>Cuernavaca y Cuautla</b> , para evitar algún incidente carretero como ha ocurrido en otros años.	<a href="https://www.elsoldecuernavaca.com.mx/local/peregrinos-enfrentan-el-frio-con-la-fe-guadalupana-9302636.html">https://www.elsoldecuernavaca.com.mx/local/peregrinos-enfrentan-el-frio-con-la-fe-guadalupana-9302636.html</a>	Bajo
Biológico	Prevención de Covid-19	Diario de Morelos	07 noviembre 2022	Ivan Elizondo Cortina, titular de la Cámara Nacional de la Industria de la Transformación (Canacintra) invitó a los empresarios a no disminuir la implementación de las medidas de salud dentro de las empresas, para evitar que la <b>sexta ola de contagios por Covid-19</b> tenga un impacto negativo en la industria.	<a href="https://www.elsoldecuernavaca.com.mx/local/empresarios-extremen-precauciones-frente-a-repunte-de-covid-19-9298445.html">https://www.elsoldecuernavaca.com.mx/local/empresarios-extremen-precauciones-frente-a-repunte-de-covid-19-9298445.html</a>	Bajo
Biológico	Sin más casos sospechosos de viruela símica en Morelos	Diario de Morelos	08 noviembre 2022	De acuerdo con el más reciente informe sobre este padecimiento que presentó la Secretaría de Salud Federal en Morelos no se han registrado nuevos casos de viruela símica, por lo que la cifra continúa con 22 casos confirmados, de los cuales solo una persona tuvo que ser hospitalizada, el resto se atendió de manera ambulatoria.	<a href="https://www.diariodemorelos.com/noticias/se-frenan-casos-de-viruela-s-mica-en-morelos">https://www.diariodemorelos.com/noticias/se-frenan-casos-de-viruela-s-mica-en-morelos</a>	Bajo
Biológico	Prevención de embarazos no deseados en adolescentes	Diario de Morelos	08 noviembre 2022	La Secretaría de Gobierno, a través del Sistema de Protección de Niñas, Niños y Adolescentes del Estado de Morelos, la Comisión Ejecutiva para Prevenir y Erradicar la Violencia contra las Mujeres del Poder Ejecutivo (Coevim) y la Dirección General de Atención Ciudadana participaron en la presentación de la agenda 2022 para la Prevención del Embarazo Adolescente en el municipio de Cuautla.	<a href="https://www.diariodemorelos.com/noticias/presentan-en-morelos-agenda-para-prevenir-embarazo-adolescente">https://www.diariodemorelos.com/noticias/presentan-en-morelos-agenda-para-prevenir-embarazo-adolescente</a>	Bajo



<http://ssm.gob.mx>



Servicios de Salud Morelos



@MorelosSalud

Callejón Borda N°3 Col. Centro C.P. 62000  
Teléfono (777) 312 62 31 / 314 33 36 ext. 222

**Calle Gómez Azcárate No. 205, Col. Lomas de la Selva  
C.P. 62270, Cuernavaca, Morelos. Tel.: 777 102 25 56**

**INFORME DE RIESGOS METEOROLÓGICOS**

Fecha: 08/12/2022

Semana N° 49

Coordinación de Vigilancia Epidemiológica

**Fuente:** Servicio Meteorológico Nacional de México, CONAGUA.

**SE PRONOSTICAN CHUBASCOS Y LLUVIAS PUNTUALES FUERTES EN EL SURESTE DEL PAÍS Y LA PENÍNSULA DE YUCATÁN, ASÍ COMO AMBIENTE FRÍO A MUY FRÍO, DURANTE LA MAÑANA Y NOCHE EN ZONAS DE LA MESA DEL NORTE Y MESA CENTRAL**

Este día, la aproximación de un nuevo **frente frío** a la frontera norte del México en interacción con la entrada de humedad del Golfo de México, originarán lluvias aisladas en zonas del norte y noreste del territorio nacional. Por otra parte, un **canal de baja presión** en el sureste mexicano, asociado con la entrada de humedad del Golfo de México y Mar Caribe, ocasionará lluvias y chubascos en dicha región, además del oriente del país y la Península de Yucatán, con lluvias puntuales fuertes y posibles descargas eléctricas en Chiapas. Asimismo, una **circulación anticiclónica** en niveles medios de la atmósfera, mantendrá ambiente frío a muy frío, durante la mañana y noche en entidades de la Mesa del Norte y la Mesa Central, con heladas en sus zonas montañosas.

**Las lluvias mencionadas podrán estar acompañadas de descargas eléctricas fuertes rachas de viento y posible caída de granizo, además, podrían incrementar los niveles de ríos y arroyos y ocasionar deslaves e inundaciones.**

**lluvias aisladas (0.1-5mm):**

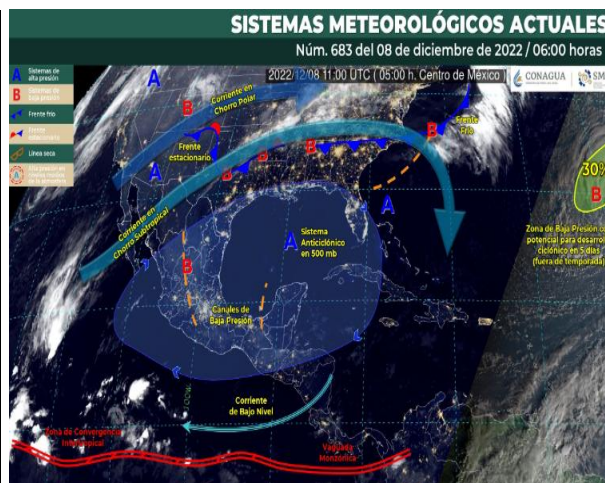
Coahuila, Nuevo León, Tamaulipas, San Luis Potosí, Jalisco, Colima, Michoacán, Guerrero, Puebla y Yucatán.

**Temperaturas Máximas de 35-40 °C:**

Zonas montañosas de Zacatecas, Aguascalientes, Guanajuato, Hidalgo, Estado de México, Tlaxcala, **Morelos**, Puebla y Veracruz.

**Pronostico en región Mesa Central:**

Cielo parcialmente nublado durante el día, con probabilidad de lluvias aisladas en Puebla y sin lluvia en el resto de la región. Ambiente fresco por la mañana, además de frío a muy frío con probables heladas en zonas altas. Ambiente vespertino templado a cálido. Viento del este y noreste de 10 a 25 km/h en la región, con rachas de 40 km/h en Puebla.



<http://ssm.gob.mx>



Servicios de Salud Morelos



@MorelosSalud

Callejón Borda N°3 Col. Centro C.P. 62000  
Teléfono (777) 312 62 31 / 314 33 36 ext. 222

**Calle Gómez Azcárate No. 205, Col. Lomas de la Selva  
C.P. 62270, Cuernavaca, Morelos. Tel.: 777 102 25 56**

**INFORME DE MONITOREO VOLCÁNICO Y SISMOLÓGICO**

Fecha: 08/12/2022

Semana N° 49

Coordinación de Vigilancia Epidemiológica

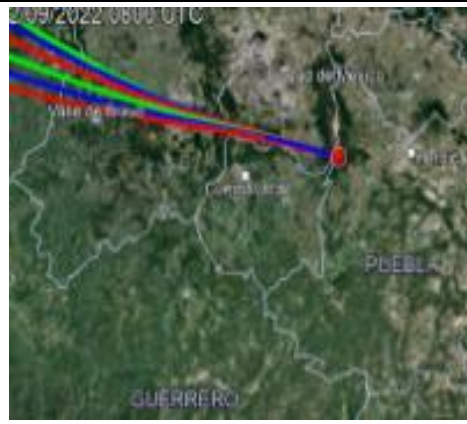
**Fuente:** Servicio Sismológico Nacional, UNAM. / Centro nacional de Prevención de Desastres (CENAPRED)-SEGOB, SENEAM-SCT y NOAA.

En las últimas 24 horas, mediante los sistemas de **monitoreo del volcán Popocatepetl**, se detectaron **163 exhalaciones acompañadas de vapor de agua, gases volcánicos y ligeras cantidades de ceniza**. Adicionalmente, se registraron **46 minutos de tremor de los cuales 4 minutos fueron de tipo armónico**. Al momento de este reporte el volcán presenta una emisión de vapor de agua y gases con dirección Oeste-Noroeste (ONO).

NIVEL DE ALERTA	SEMAFORO	AMARILLO-FASE 2	RECOMENDACIONES PARA LA FASE AMARILLO FASE 2
	<p><b>El volcán presenta incremento en su actividad, con explosiones esporádicas:</b></p> <ul style="list-style-type: none"><li>● Pluma continua de vapor de agua y gas.</li><li>● Caída de ceniza leves a moderadas en poblaciones cercanas.</li><li>● Lanzamiento de fragmentos incandescentes y posibilidad de flujos piroclásticos de corto alcance asociado a las explosiones.</li><li>● Crecimiento y destrucción de domos de lava.</li><li>● Flujos de lodo o escombros de corto alcance.</li></ul>		<ol style="list-style-type: none"><li>1. Continuar con el <b>radio de seguridad de 12 km</b>, por lo que la <b>permanencia</b> en esa área <b>no está permitida</b>.</li><li>2. Controlar el tránsito entre Santiago Xalitintla y San Pedro Nexapa, vía Paso de Cortés.</li><li>3. A las autoridades de <b>Protección Civil</b>, <b>mantener sus procedimientos preventivos</b>, de acuerdo con sus planes operativos.</li><li>4. A la <b>población</b> se le recomienda <b>eleva la atención a los avisos de las autoridades de su localidad</b> y se exhorta a no acercarse al volcán, y mucho menos al cráter.</li><li>5. <b>Mantenerse fuera de cañadas ante posibles flujos de lodo</b>, principalmente en temporada de lluvias.</li></ol>

**PRONOSTICO DE CAIDA DE CENIZA**

En caso de una exhalación de ceniza volcánica, **el pronóstico de trayectoria hacia el oeste-noroeste** (simulando exhalación cada hora en las próximas 6 horas), a su paso por la zona sureste, centro y oeste del Estado de México; zona sur-sureste, sur y suroeste de la Ciudad de México; **zona noreste, norte y noroeste del estado de Morelos** y zona este, noreste y centro-norte del estado de Michoacán, para las **primeras 12 horas de pronóstico**, (14:00 a las 02:00 hora local). Posteriormente para las últimas 12 horas de pronóstico (02:00 a las 14:00 hora local del día siguiente), las trayectorias continúan hacia la zona norte y noroeste del estado de Michoacán; zona sur y suroeste del estado de Guanajuato; zona este-sureste, este, centro y noreste del estado de Jalisco; zona sur del estado de Zacatecas y zona suroeste del estado de Aguascalientes.



SISMOS	<p>Se registró sismo de magnitud de <b>4.0 grados</b> Richter, a las 12:57:57 hrs con localización del epicentro a 75 km al sureste de Tecomán, Colima.</p> <p><b>NO PERCIBIDO EN EL ESTADO DE MORELOS.</b></p>	
	<p><b>REPORTE DE DAÑOS A LA POBLACION</b></p> <p>Sin reporte de daños a la población ni a la infraestructura en salud.</p>	

**PROTECCIÓN  
CIVIL**



<http://ssm.gob.mx>



Servicios de Salud Morelos



@MorelosSalud

Callejón Borda N°3 Col. Centro C.P. 62000  
Teléfono (777) 312 62 31 / 314 33 36 ext. 222

**Calle Gómez Azcárate No. 205, Col. Lomas de la Selva  
C.P. 62270, Cuernavaca, Morelos. Tel.: 777 102 25 56**

**INFORME DE MONITOREO DE TEMPERATURAS Y CALIDAD DEL AIRE**

Fecha: 08/12/2022

Semana N° 49

Coordinación de Vigilancia Epidemiológica

Fuente: Comisión Estatal de Agua (CEAGUA)

**PRONOSTICO DE TEMPERATURAS POR  
MUNICIPIO**

Municipio	Min.	Max.	Municipio	Min.	Max.
Amacuzac	12°	33°	Tepalcingo	13°	32°
Cuautla	14°	29°	Ayala	13°	31°
Jiutepec	12°	30°	Huitzilac	05°	20°
Temixco	13°	32°	Tepoztlán	12°	28°
Tlaltizapan	13°	32°	Zacualpan	11°	25°
Axochiapan	15°	33°	Tlalquitenango	12°	35°
Cuernavaca	11°	27°	Puente de Ixtla	12°	35°
Jojutla	14°	35°			

**TEMPERATURAS MÁXIMAS Y MÍNIMAS,  
ULTIMAS 24 HRS**

**Mínimas**

Huitzilac 05°  
20°

Tetela del Volcán 10°  
21°

Totolapan 10°  
23°

Ocuituco 10°  
23°

**Máximas**

Tlaquiltenango 12°  
35°

Jojutla 14°  
35°

Axochiapan 15°  
33°

Zacatepec 14°  
31°

**CALIDAD DEL AIRE**

**ÍNDICE AIRE Y SALUD**

**NIVEL DE RIESGO  
ASOCIADO**

**RECOMENDACIONES**

**GRUPOS  
SENSIBLES**

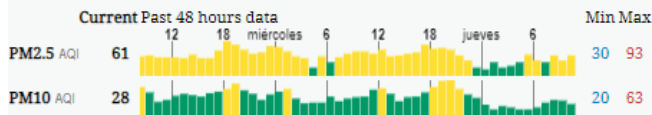
**PARA TODA  
LA  
POBLACIÓN**

Estación de Monitoreo Cuernavaca Centro, Morelos.

**61**

**Moderado**

Updated on Thursday 12:00  
Temp.: 15°C



**Moderado**

Las personas sensibles pueden experimentar síntomas respiratorios (asmáticos), posible agravamiento de enfermedad pulmonar y cardiaca en personas con enfermedad cardiopulmonar y adultos mayores.

Considera reducir las actividades físicas vigorosas al aire libre.

Disfruta las actividades al aire libre.



<http://ssm.gob.mx>



Servicios de Salud Morelos



@MorelosSalud

Callejón Borda N°3 Col. Centro C.P. 62000  
Teléfono (777) 312 62 31 / 314 33 36 ext. 222

Calle Gómez Azcárate No. 205, Col. Lomas de la Selva  
C.P. 62270, Cuernavaca, Morelos. Tel.: 777 102 25 56



## INFORME DE MONITOREO EPIDEMIOLÓGICO

Fecha: 08/12/2022

Semana N° 49

Coordinación de Vigilancia Epidemiológica

**Fuente:** Jurisdicciones Sanitarias del estado de Morelos.

### JURISDICCION SANITARIA I:

👉 **SIN EVENTOS EXTRAORDINARIOS INFORMADOS POR LA JURISDICCION SANITARIA.**

### JURISDICCION SANITARIA II:

👉 **SIN EVENTOS EXTRAORDINARIOS INFORMADOS POR LA JURISDICCION SANITARIA.**

### JURISDICCION SANITARIA III:

## SISTEMA NOTINMED

### ○ BROTE DE HEPATITIS VIRAL TIPO A

- 👉 Folio: **NM00297193-0**
- 👉 Municipio: **CUAUTLA**
- 👉 Lugar: **CBTis 79 (Plan de Ayala, 62743 Cuautla, Mor.)**
- 👉 Población afectada: **10 CASOS CONFIRMADOS POR CRITERIOS CLÍNICOS/EPIDEMIOLÓGICOS.**
- 👉 Defunciones: **0**
- 👉 Fecha de inicio de brote: **15/11/2022**
- 👉 Caso índice: **07/12/2022**
- 👉 Tasa de ataque: **0.4% (2700 población expuesta)**
- 👉 Tasa de letalidad: **0.0%**
- 👉 Fecha probable de cierre de brote: **31/12/2022**



<http://ssm.gob.mx>



Servicios de Salud Morelos



@MorelosSalud

Callejón Borda N°3 Col. Centro C.P. 62000  
Teléfono (777) 312 62 31 / 314 33 36 ext. 222

**Calle Gómez Azcárate No. 205, Col. Lomas de la Selva  
C.P. 62270, Cuernavaca, Morelos. Tel.: 777 102 25 56**